

REPUBLICA MOLDOVA  
CONSILIUL RAIONAL SOROCA

DOSAR 01-20 2/36

Documentele privind justificarea adoptării Deciziei Consiliului Raional „Cu privire la transmiterea în comodat a unor bunuri imobile „

Data constituirii \_\_\_\_\_ 2024

Total file \_\_\_\_\_

Termen de păstrare \_\_\_\_\_

CONSILIUL RAIONAL SOROCA  
Data 02.03.2024  
Indicele 02/1-18/711



REPUBLICA MOLDOVA

CONSILIUL RAIONAL SOROCA

DECIZIE

Cu privire la transmiterea în comodat  
a unor bunuri imobile

Consiliul Raional Soroca întrunit în ședință ordinară pe data de \_\_\_\_\_;

Având în vedere:

- Expunerea de motive din Nota informativă la proiectul de decizie ” Cu privire la transmiterea în comodat a unor bunuri imobile” prezentată de Secția Economie nr.16 din 21 martie 2024;
- Demersul Instituției Publice Gimnaziul Cosăuți nr.24 din 20 martie 2024.
- Demersul Instituției Publice Gimnaziul „Grigore Vieru” Vasilcău nr.79 din 13 martie 2024.
- Demersul Instituției Publice Gimnaziul Bădiceni nr.14 din 13 martie 2024.
- Avizul Comisiilor consultative de specialitate;

În temeiul:

- art. 1234-1241 din Codul Civil al Republicii Moldova nr.1107/ 2002;
- art. 43 alin. (1) lit.c) din Legea nr. 436/2006 privind administrația publică locală, cu modificările ulterioare;
- art.9 alin. (2) lit.h) din Legea nr. 121/2007 privind administrarea și deetatzarea proprietății publice, cu modificările ulterioare;
- Legii nr.523/1999 privind proprietățile publice a unităților administrativ-teritoriale;
- Hotărârii Guvernului nr. 901/2015 pentru aprobarea Regulamentului cu privire la modul de transmitere a bunurilor proprietate publică;

DECIDE :

1. Se transmite în comodat Instituției Publice Gimnaziul Cosăuți pe un termen de 10 ani începînd cu 01 iunie 2024 bunurile imobile proprietate publică a unității administrativ-teritoriale de nivelul II raionul Soroca, după cum urmează:

- 1.1 Construcția din sat.Cosăuți cu numărul cadastral 7817108.211.01 cu suprafața de 847,2 m.p,
- 1.2 Construcția din sat.Cosăuți cu numărul cadastral 7817108.211.02 cu suprafața de 340,5 m.p,
- 1.3 Construcția din sat.Cosăuți cu numărul cadastral 7817108.211.03 cu suprafața de 663,2 m.p,
- 1.4 Construcția din sat.Cosăuți cu numărul cadastral 7817108.211.04 cu suprafața de 40,1 m.p,
- 1.5 Construcția din sat.Cosăuți cu numărul cadastral 7817108.211.05 cu suprafața de 78,9 m.p,
- 1.6 Teren aferent construcțiilor cu numărul cadastral 7817108.211 cu suprafața de 1,1245 ha,
- 1.7 Teren cu numărul cadastral 7817108.084 cu suprafața de 1,1289 ha.

2. Se transmite în comodat Instituției Publice Gimnaziul „Grigore Vieru” Vasilcău pe un termen de 10 ani începînd cu 01 iunie 2024 bunurile imobile proprietate publică a unității administrativ-teritoriale de nivelul II raionul Soroca, după cum urmează:

- 2.1 Construcția din sat.Vasilcău cu numărul cadastral 7857301.038.01 cu suprafața de 1335,0m.p,
- 2.2 Construcția din sat.Vasilcău cu numărul cadastral 7857301.038.02 cu suprafața de 315,0 m.p,
- 2.3 Construcția din sat.Vasilcău cu numărul cadastral 7857301.038.03 cu suprafața de 199,6 m.p,
- 2.4 Construcția din sat.Vasilcău cu numărul cadastral 7857301.038.04 cu suprafața de 310,6 m.p,


- 2.5 Construcția din sat.Vasilcău cu numărul cadastral 7857301.038.05 cu suprafața de 240,2 m.p,
- 2.6 Construcția din sat.Vasilcău cu numărul cadastral 7857301.038.06 cu suprafața de 46,0 m.p,
- 2.7 Construcția din sat.Vasilcău cu numărul cadastral 7857301.038.07 cu suprafața de 29,9 m.p,
- 2.8 Construcția din sat.Vasilcău cu numărul cadastral 7857301.038.08 cu suprafața de 66,2 m.p,
- 2.9 Construcția din sat.Vasilcău cu numărul cadastral 7857301.038.09 cu suprafața de 21,9 m.p,
- 2.10 Construcția din sat.Vasilcău cu numărul cadastral 7857301.038.10 cu suprafața de 42,5 m.p,
- 2.11 Teren aferent construcțiilor cu numărul cadastral 7857301.038 cu suprafața de 2,2613 ha.


3. Se transmite în comodat Instituției Publice Gimnaziul Bădiceni pe un termen de 10 ani începând cu 01 iunie 2024 bunurile imobile proprietate publică a unității administrativ-teritoriale de nivelul II raionul Soroca, după cum urmează:


- 3.1 Construcția din sat. Bădiceni cu numărul cadastral 7810115.205.01 cu suprafața de 966,8 m.p,
- 3.2 Construcția din sat. Bădiceni cu numărul cadastral 7810115.205.02 cu suprafața de 674,6 m.p,
- 3.3 Construcția din sat. Bădiceni cu numărul cadastral 7810115.205.03 cu suprafața de 413,2 m.p,
- 3.4 Construcția din sat. Bădiceni cu numărul cadastral 7810115.205.04 cu suprafața de 85,4 m.p,
- 3.5 Construcția din sat. Bădiceni cu numărul cadastral 7810115.205.05 cu suprafața de 40,4 m.p,
- 3.6 Construcția din sat. Bădiceni cu numărul cadastral 7810115.205.06 cu suprafața de 20,0 m.p,
- 3.7 Teren aferent construcțiilor cu numărul cadastral 7810115.205 cu suprafața de 5,4567 ha.

4. Se împuternicește Dl Rusnac Veaceslav, Președinte al raionului să instituie comisia de transmitere, să aprobe actele de transmitere a bunurilor și să semneze contractele de comodat.


5. Prezenta decizie intră în vigoare la data includerii în Registrul de Stat al Actelor Locale și poate fi contestată la Judecătoria Soroca, sediul Central în termen de 30 de zile, conform prevederilor Codului administrativ al Republicii Moldova.

Elaborat :  Angela Leahu, sef al Secției Economie

Coordonat  Veaceslav Rusnac, Președinte al raionului Soroca

 Alla Bordianu, Vicepreședinte al raionului Soroca

 Iurie Tănase, Vicepreședinte al raionului Soroca

Avizat :  Alina Mărți, secretar interimar al Consiliului Raional



**PREȘEDINTELE RAIONULUI SOROCA**  
**Secția Economie**

Nr.14

20.03.2024

Nota informativă la proiectul de decizie  
Cu privire la transmiterea în comodat a unor bunuri imobile

**1. Denumirea autorului și, după caz, a participanților la elaborarea proiectului:**

Proiectul de decizie „Cu privire la transmiterea în comodat a unor bunuri imobile” este elaborat de Secția Economie din cadrul Aparatul Președintelui Raionului Soroca.

**2. Condițiile ce au impus elaborarea proiectului:**

În temeiul art.1234-1241 din Codul Civil al Republicii Moldova nr.1107/ 2002; art. 43 alin. (1) lit.c) din Legea nr. 436/2006 privind administrația publică locală, cu modificările ulterioare; art.9 alin. (2) lit.h) din Legea nr. 121/2007 privind administrarea și deținatizarea proprietății publice, cu modificările ulterioare; Legii nr.523/1999 privind proprietățile publice a unităților administrativ-teritoriale; Hotărârii Guvernului nr. 901/2015 pentru aprobarea Regulamentului cu privire la modul de transmitere a bunurilor proprietate publică, precum și demersului Instituției Publice Gimnaziul Cosăuți nr.24 din 20 martie 2024, demersului Instituției Publice Gimnaziul „Grigore Vieru” Vasilcău nr.79 din 13 martie 2024 și demersului Instituției Publice Gimnaziul Bădiceni nr.14 din 13 martie 2024 privind transmiterea în comodat a bunurilor imobile în legătură că contractele de comodat expiră la 31 mai 2024 .

**3. Descrierea gradului de compatibilitate pentru proiectele care au ca scop armonizarea legislației naționale cu legislația Uniunii Europene**

Nu este necesitate.

**4. Principalele prevederi ale proiectului și evidențierea elementelor noi:**

Proiectul de decizie cu privire la transmiterea în comodat a unor bunuri imobile prevede transmiterea în comodat Instituției Publice Gimnaziul Cosăuți, Instituției Publice Gimnaziul „Grigore Vieru” Vasilcău și Instituției Publice Gimnaziul Bădiceni pe un termen de 10 ani începând cu 01 iunie 2024 bunurile imobile proprietate publică a unității administrativ-teritoriale de nivelul II raionul Soroca.

**5. Fundamentarea economico-financiară:**

Implementarea proiectului de decizie sus menționat nu va suporta cheltuieli suplimentare.

**6. Modul de încorporare a actului în cadrul normativ în vigoare:**

Proiectul se încorporează în sistemul actelor normative și nu necesită abrogarea altor decizii ale Consiliului raional.

**7. Avizarea și consultarea publică a proiectului**

În scopul respectării prevederilor Legii nr.239/2008 privind transparența în procesul decizional proiectul de decizie dat a fost plasat pe pagina oficială a Consiliului Raional Soroca.

Proiectul dat este propus spre examinare și avizare comisiilor de specialitate, apoi înaintat spre aprobare la ședința Consiliului Raional.

Angela Leahu  
Șef al Secției Economie



MD-3001, s.Bădiceni r.Soroca, tel/fax – 0230-41-420, tel. mobil 060024511  
e-mail: [lbadiceni@yahoo.com](mailto:lbadiceni@yahoo.com), INDO – 1013620010206

Președintelui Consiliului  
Raional Soroca  
Dn. Rusnac Veaceslav

Nr. 14


din 13.03.2024

## DE MERS

Administrația IP Gimnaziul Bădiceni roagă să transmiteți în comodă bunurile imobile în posesie și folosință, în conformitate cu Codul civil și Regulamentul cu privire la transmiterea clădirilor întreprinderilor de stat (HG nr. 688), în legătură cu faptul, că Contractul de comodat cu nr. 24/14 din 01.06.2014 expiră la 20.06.2024

Vă mulțumim anticipat.

Director




A.Gumenco

CONSILIUL RAIONAL SOROCA  
Data 13.03.2024  
Indicele 02/1-18/677

Președintelui raionului Soroca

D-I Rusnac Veaceslav



Demers

Prin prezentul, administrația I.P.Gimnaziul Cosăuți roagă să transmiteți în comodat bunurile și terenul aferent unde activează instituția, în legătură cu expirarea termenului contractului de comodat.

Vă mulțumim anticipat !

Directorul IP Gimnaziul Cosăuți



L.Alexandrov

CONSILIUL RAIONAL SOROCA

Data 20.03.2024

Indicele 02/1-18/CR2

Satul Vasilcău  
Raionul SOROCA  
Republica MOLDOVA  
Cod 3046



IP Gimnaziul  
„Grigore Vieru”,  
VASILCĂU  
tel. (230) 48 – 2 – 65



Consiliului Raional Soroca  
Președintelui Consiliului Raional Soroca  
Dlui Rusnac Veaceslav

Demers

Prin prezentul , direcția IP Gimnaziul „Grigore Vieru”, solicită transmiterea în comodat a bunurilor imobile și terenul aferent instituției, în legătură cu expirarea termenului contractului de comodat.

Vă mulțumim pentru colaborare și înțelegere.

13.03.24

Directorul gimnaziului



Iuliana Solovei

CONSILIUL RAIONAL SOROCA  
Data 18.03.2024  
Indicele 02/1-18/648

**Registrul bunurilor imobile 7810115205**

Capitolul

A,B

Deschis

30.07.2010

**Subcapitolul I. Bunul imobil**

1.0 Bunul imobil **Teren**  
Numărul cadastral **7810115.205**  
Adresa **r-nul Soroca, com. Bădiceni, sat. Bădiceni**  
Modul de folosință **Pentru construcții**  
Suprafața **5.4567 ha**  
Tipul hotarelor **generale**

---

1.1 Bunul imobil **Construcție**  
Numărul cadastral **7810115.205.01**  
Adresa **r-nul Soroca, com. Bădiceni, sat. Bădiceni**  
Modul de folosință **Construcție de învățământ și educație**  
Suprafața **966.8 m.p.**

---

1.2 Bunul imobil **Construcție**  
Numărul cadastral **7810115.205.02**  
Adresa **r-nul Soroca, com. Bădiceni, sat. Bădiceni**  
Modul de folosință **Construcție**  
Suprafața **674.6 m.p.**

---

1.3 Bunul imobil **Construcție**  
Numărul cadastral **7810115.205.03**  
Adresa **r-nul Soroca, com. Bădiceni, sat. Bădiceni**  
Modul de folosință **Construcție**  
Suprafața **413.2 m.p.**

---

1.4 Bunul imobil **Construcție**  
Numărul cadastral **7810115.205.04**  
Adresa **r-nul Soroca, com. Bădiceni, sat. Bădiceni**  
Modul de folosință **Construcție**  
Suprafața **85.4 m.p.**

---

1.5 Bunul imobil **Construcție**  
Numărul cadastral **7810115.205.05**  
Adresa **r-nul Soroca, com. Bădiceni, sat. Bădiceni**  
Modul de folosință **Construcție accesorie (\_\_\_\_\_)**  
Suprafața **40.4 m.p.**

---

1.6 Bunul imobil **Construcție**  
Numărul cadastral **7810115.205.06**  
Adresa **r-nul Soroca, com. Bădiceni, sat. Bădiceni**  
Modul de folosință **Construcție accesorie (\_\_\_\_\_)**  
Suprafața **20.0 m.p.**

---

**Subcapitolul II. Dreptul de proprietate asupra bunului imobil**

2.1 Bunul imobil **7810115.205**  
Cota parte **1.0**  
Proprietarul **CONSILIUL RAIONAL SOROCA, (14.06.2003), Codul Personal 1007601010699**  
Domiciliul / Sediul **SOROCA, or. Soroca, Ștefan cel Mare nr. 5**  
Temeiul înscrierii **Decizia consiliului raional nr. 8/17 din 08.05.2008 (7801/10/11942)**  
Data înregistrării **30.07.2010**

---

2.2 Bunul imobil **7810115.205.01**  
**7810115.205.02**  
**7810115.205.03**  
**7810115.205.04**  
**7810115.205.05**  
**7810115.205.06**  
Cota parte **1.0**  
Proprietarul **CONSILIUL RAIONAL SOROCA, (14.06.2003), Codul Personal 1007601010699**  
Domiciliul / Sediul **SOROCA, or. Soroca, Ștefan cel Mare nr. 5**  
Temeiul înscrierii **Decizia Consiliului Raional Soroca nr. 9/26 din 20.05.2004 (7801/12/2194)**  
Data înregistrării **01.02.2012**

---

### Subcapitolul III. Grevarea drepturilor patrimoniale

#### Partea I. Alte drepturi înregistrate.

Nu sunt înscrieri

#### Partea II. Notări.

3.2.7 Tipul grevării **Arendă**  
Obiectul grevării **Bunul imobil :**  
**7810115.205**  
**indicat în subcapitol II la nr. 2.1:**  
Temeiul înscrierii **Contract de comodat Nr. 24/14 din 01.06.2014 (7801/15/4514)**  
Termenul / Condiția **25.03.2015 - 01.06.2024**  
Suma  
Titularul grevării / Solicitantul **"GIMNAZIUL BĂDICENI" DIN S.BĂDICENI, R-NULS OROCA**  
Însemnări  
Data înregistrării **25.03.2015**

---

3.2.8 Tipul grevării **Locațiune**  
Obiectul grevării **Bunul imobil :**  
**7810115.205.01**  
**7810115.205.02**  
**7810115.205.03**  
**7810115.205.04**  
**7810115.205.05**  
**7810115.205.06**  
**indicat în subcapitol II la nr. 2.2:**  
Temeiul înscrierii **Contract de comodat Nr. 24/14 din 01.06.2014 (7801/15/4514)**  
**Certificat înregistrare de stat a întrepr. de comodat Nr. 24/14 din 01.06.2014 (7801/15/4514)**  
**Contract de comodat Nr. 24/14 din 01.06.2015 (7801/15/4514)**  
Termenul / Condiția **25.03.2015 - 01.06.2024**  
Suma  
Titularul grevării / Solicitantul **"GIMNAZIUL BĂDICENI" DIN S.BĂDICENI, R-NULS OROCA**  
Însemnări  
Data înregistrării **25.03.2015**

---

#### Interdicții.

Nu sunt înscrieri

\* Baza de date este actualizată la data de 20.03.2024, orele 21:10:01

---

**Date cu caracter personal** Operator: IP "Agenția Servicii Publice" IO 0000059

DEPARTAMENTUL CADASTRU

**Registrul bunurilor imobile 7817108211**

Capitolul **A,B**  
Deschis **17.03.2003**

**Subcapitolul I. Bunul imobil**

1.0 Bunul imobil **Teren**  
Numărul cadastral **7817108.211**  
Adresa **r-nul Soroca, com. Cosăuți, sat. Cosăuți**  
Modul de folosință **Pentru construcții**  
Suprafața **1.1245 ha**  
Tipul hotarelor **generale**

---

1.1 Bunul imobil **Construcție**  
Numărul cadastral **7817108.211.01**  
Adresa **r-nul Soroca, com. Cosăuți, sat. Cosăuți**  
Modul de folosință **Construcție de cultură și agrement**  
Suprafața **847.2 m.p.**

---

1.2 Bunul imobil **Construcție**  
Numărul cadastral **7817108.211.02**  
Adresa **r-nul Soroca, com. Cosăuți, sat. Cosăuți**  
Modul de folosință **Construcție**  
Suprafața **340.5 m.p.**

---

1.3 Bunul imobil **Construcție**  
Numărul cadastral **7817108.211.03**  
Adresa **r-nul Soroca, com. Cosăuți, sat. Cosăuți**  
Modul de folosință **Construcție**  
Suprafața **663.2 m.p.**

---

1.4 Bunul imobil **Construcție**  
Numărul cadastral **7817108.211.04**  
Adresa **r-nul Soroca, com. Cosăuți, sat. Cosăuți**  
Modul de folosință **Construcție accesorie (\_\_\_\_\_)**  
Suprafața **40.1 m.p.**

---

1.5 Bunul imobil **Construcție**  
Numărul cadastral **7817108.211.05**  
Adresa **r-nul Soroca, com. Cosăuți, sat. Cosăuți**  
Modul de folosință **Construcție accesorie (\_\_\_\_\_)**  
Suprafața **78.9 m.p.**

---

**Subcapitolul II. Dreptul de proprietate asupra bunului imobil**

2.3 Bunul imobil **7817108.211.01**  
**7817108.211.02**  
**7817108.211.03**  
**7817108.211.04**  
**7817108.211.05**  
Cota parte **1.0**  
Proprietarul **CONSILIUL RAIONAL SOROCA, (14.06.2003), Codul Personal 1007601010699**

Domiciliul / Sediul **SOROCA, or. Soroca, Ștefan cel Mare nr. 5**

Temeiul înscrierii **Act de primire-predare nr. f/n din 02.02.2009 (7801/12/252)**

**Decizia Consiliului Raional Soroca nr. 12/1.2 din 27.11.2008 (7801/12/252)**

Data înregistrării **05.01.2012**

---

2.4 Bunul imobil **7817108.211**  
Cota parte **1.0**  
Proprietarul **CONSILIUL RAIONAL SOROCA, (14.06.2003), Codul Personal 1007601010699**  
Domiciliul / Sediul **SOROCA, or. Soroca, Ștefan cel Mare nr. 5**  
Temeiul înscrierii **Decizia Consiliului local nr. 12/9 din 07.06.2012 (7801/12/12256)**  
Data înregistrării **19.06.2012**

---

### Subcapitolul III. Grevarea drepturilor patrimoniale

#### Partea I. Alte drepturi înregistrate.

3.1.1 Tipul grevării **Folosință**  
Obiectul grevării **Bunul imobil :**  
**7817108.211**  
**indicat în subcapitol II la nr. 2.4:**  
Temeiul înscrierii **Contract de comodat Nr. 27/14 din 01.06.2014 (7801/16/24239)**  
Termenul / Condiția **01.06.2014 - 01.06.2024**  
Suma  
Titularul grevării / Solicitantul **GIMNAZIUL COSĂUȚI Instituție necomercială**  
Însemnări  
Data înregistrării **02.11.2016**

---

3.1.2 Tipul grevării **Folosință**  
Obiectul grevării **Bunul imobil :**  
**7817108.211.01**  
**7817108.211.02**  
**7817108.211.03**  
**7817108.211.04**  
**7817108.211.05**  
**indicat în subcapitol II la nr. 2.3:**  
Temeiul înscrierii **Contract de comodat Nr. 27/14 din 01.06.2014 (7801/16/24239)**  
Termenul / Condiția **01.06.2014 - 01.06.2024**  
Suma  
Titularul grevării / Solicitantul **GIMNAZIUL COSĂUȚI Instituție necomercială**  
Însemnări  
Data înregistrării **02.11.2016**

---

#### Partea II. Notări.

Nu sunt înscrieri

#### Interdicții.

Nu sunt înscrieri

\* Baza de date este actualizată la data de 20.03.2024, orele 21:10:01

DEPARTAMENTUL CADASTRU

**AGENȚIA RELAȚII FUNCiare ȘI CADASTRU**  
**OFICIUL CADASTRAL TERITORIAL SOROCA, FILIALA Î.S. "CADASTRU"**

**CERTIFICAT**

Data eliberării **03.07.2012**

Prin prezenta, se confirmă că la data eliberării prezentului certificat, în Registrul bunurilor imobile există următoarele înscriseri valabile referitoare la bunul imobil și drepturile asupra lui.

**Registrul bunurilor imobile 7817108084**

Capitolul **A,B**  
Deschis **14.03.2003**

**Subcapitolul I. Bunul imobil**

1.0 Bunul imobil **Teren**  
Numărul cadastral **7817108.084**  
Adresa **r-nul Soroca, com. Cosăuți, sat. Cosăuți**  
Modul de folosință **Pentru construcții**  
Suprafața **1.1289 ha** ✓  
Tipul hotarelor **generale**

**Subcapitolul II. Dreptul de proprietate asupra bunului imobil**

2.2 Bunul imobil **7817108.084**  
Cota parte **1.0**  
Proprietarul **Consiliul Raional Soroca, Codul Personal 1007601010699**  
Domiciliul / Sediul **r-nul Soroca, or. Soroca,**  
Temeiul înscrierii **Decizia Consiliului local nr. 12/9 din 07.06.2012 (7801/12/12258)**  
Data înregistrării **19.06.2012**

**Subcapitolul III. Grevarea drepturilor patrimoniale**

**Partea I. Alte drepturi reale.**

Nu sunt înscriseri

**Partea II. Notări.**

Nu sunt înscriseri

**Interdicții.**

Nu sunt înscriseri

Numele, prenumele registratorului **David Oiga**

Semnătura, ștampila și data



**Registrul bunurilor imobile 7857301038**

Capitolul **A,B**  
Deschis **30.07.2010**

**Subcapitolul I. Bunul imobil**

1.0 Bunul imobil **Teren**  
Numărul cadastral **7857301.038**  
Adresa **r-nul Soroca, com. Vasilcău, sat. Vasilcău**  
Modul de folosință **Pentru construcții**  
Suprafața **2.2613 ha**  
Tipul hotarelor **generale**

---

1.1 Bunul imobil **Construcție**  
Numărul cadastral **7857301.038.01**  
Adresa **r-nul Soroca, com. Vasilcău, sat. Vasilcău**  
Modul de folosință **Construcție**  
Suprafața **1335.0 m.p.**

---

1.2 Bunul imobil **Construcție**  
Numărul cadastral **7857301.038.02**  
Adresa **r-nul Soroca, com. Vasilcău, sat. Vasilcău**  
Modul de folosință **Construcție de învățământ și educație**  
Suprafața **315.0 m.p.**

---

1.3 Bunul imobil **Construcție**  
Numărul cadastral **7857301.038.03**  
Adresa **r-nul Soroca, com. Vasilcău, sat. Vasilcău**  
Modul de folosință **Construcție**  
Suprafața **199.6 m.p.**

---

1.4 Bunul imobil **Construcție**  
Numărul cadastral **7857301.038.04**  
Adresa **r-nul Soroca, com. Vasilcău, sat. Vasilcău**  
Modul de folosință **Construcție**  
Suprafața **310.6 m.p.**

---

1.5 Bunul imobil **Construcție**  
Numărul cadastral **7857301.038.05**  
Adresa **r-nul Soroca, com. Vasilcău, sat. Vasilcău**  
Modul de folosință **Construcție accesorie (\_\_\_\_\_)**  
Suprafața **240.2 m.p.**

---

1.6 Bunul imobil **Construcție**  
Numărul cadastral **7857301.038.06**  
Adresa **r-nul Soroca, com. Vasilcău, sat. Vasilcău**  
Modul de folosință **Garaj**  
Suprafața **46.0 m.p.**

---

1.7 Bunul imobil **Construcție**  
Numărul cadastral **7857301.038.07**

Adresa **r-nul Soroca, com. Vasilcău, sat. Vasilcău**

Modul de folosință **Depozit**

Suprafața **29.9 m.p.**

---

1.8 Bunul imobil **Construcție**  
Numărul cadastral **7857301.038.08**  
Adresa **r-nul Soroca, com. Vasilcău, sat. Vasilcău**  
Modul de folosință **Depozit**  
Suprafața **66.2 m.p.**

---

1.9 Bunul imobil **Construcție**  
Numărul cadastral **7857301.038.09**  
Adresa **r-nul Soroca, com. Vasilcău, sat. Vasilcău**  
Modul de folosință **Construcție accesorie (\_\_\_\_\_)**  
Suprafața **21.9 m.p.**

---

1.10 Bunul imobil **Construcție**  
Numărul cadastral **7857301.038.10**  
Adresa **r-nul Soroca, com. Vasilcău, sat. Vasilcău**  
Modul de folosință **Construcție accesorie (\_\_\_\_\_)**  
Suprafața **42.5 m.p.**

---

#### Subcapitolul II. Dreptul de proprietate asupra bunului imobil

2.1 Bunul imobil **7857301.038**  
Cota parte **1.0**  
Proprietarul **CONSILIULRAIONALSOROCA, (14.06.2003), Codul Personal 1007601010699**  
Domiciliul / Sediul **SOROCA, or. Soroca, Ștefan cel Mare nr. 5**  
Temeiul înscrierii **Decizia consiliului raional nr. 8/17 din 08.05.2008 (7801/10/11941)**  
Data înregistrării **30.07.2010**

---

2.2 Bunul imobil **7857301.038.01**  
**7857301.038.02**  
**7857301.038.03**  
**7857301.038.04**  
**7857301.038.05**  
**7857301.038.06**  
**7857301.038.07**  
**7857301.038.08**  
**7857301.038.09**  
**7857301.038.10**  
Cota parte **1.0**  
Proprietarul **CONSILIULRAIONALSOROCA, (14.06.2003), Codul Personal 1007601010699**  
Domiciliul / Sediul **SOROCA, or. Soroca, Ștefan cel Mare nr. 5**  
Temeiul înscrierii **Decizia Consiliul Raional Soroca nr. 9/26 din 20.05.2004 (7801/12/6331)**  
Data înregistrării **27.03.2012**

---

#### Subcapitolul III. Grevarea drepturilor patrimoniale

##### Partea I. Alte drepturi înregistrate.

Nu sunt înscrieri

##### Partea II. Notări.

3.2.2 Tipul grevării **Locațiune**

Obiectul grevării **Bunul imobil :**  
**7857301.038**  
**indicat în subcapitol II la nr. 2.1:**

Temeiul înscrierii **Contract de locațiune Nr. 25/14 din 01.06.2014 (7801/17/2583)**  
Termenul / Condiția **01.06.2014 - 01.06.2024**

Suma

Titularul grevării / Solicitantul **Gimnaziul "Grigore Vieru" din Vasilcău**

Însemnări

Data înregistrării **07.02.2017**

---

3.2.7

Tipul grevării **Locațiune**

Obiectul grevării **Bunul imobil :**  
**7857301.038.01**  
**7857301.038.02**  
**7857301.038.03**  
**7857301.038.04**  
**7857301.038.05**  
**7857301.038.06**  
**7857301.038.07**  
**7857301.038.08**  
**7857301.038.09**  
**7857301.038.10**  
**indicat în subcapitol II la nr. 2.2:**

Temeiul înscrierii **Contract de locațiune Nr. 25/14 din 01.06.2014 (7801/17/2583)**  
Termenul / Condiția **01.06.2014 - 01.06.2024**

Suma

Titularul grevării / Solicitantul **Gimnaziul "Grigore Vieru" din Vasilcău**

Însemnări

Data înregistrării **07.02.2017**

---

#### Interdicții.

Nu sunt înscrieri

\* Baza de date este actualizată la data de 20.03.2024, orele 21:10:01

Date cu caracter personal Operator: IP "Agenția Servicii Publice" IO 0000059

DEPARTAMENTUL CADASTRU



REPUBLICA MOLDOVA  
CONSILIUL RAIONAL SOROCA

DECIZIE

Cu privire la transmiterea în  
comodat a unor bunuri imobile

Consiliul Raional Soroca întrunit în ședință publică pe data de 10 aprilie 2014;  
Luând în dezbateri:

- Expunerea de motive din Nota informativă la proiectul deciziei privind transmiterea în comodat a unor bunuri imobile, prezentată de Secția Economic nr. 37 din 24.03.2014;
- Raportul de specialitate al Serviciului de Asistență Juridică nr. 73 din 31.03.2014;
- Raportul de specialitate al Serviciului Relații Funciare și Cadastru nr. 24 din 31.03.2014;
- Raportul de specialitate al Serviciului Audit Intern nr. 77 din 02.04.2014;

Având în vedere Avizul Comisiei de specialitate pentru buget, finanțe și administrarea patrimoniului;  
În conformitate cu prevederile Regulamentului cu privire la modul de transmitere a întreprinderilor de stat, organizațiilor, instituțiilor, a subdiviziunilor lor, clădirilor, construcțiilor și altor mijloace fixe, aprobat prin - Hotărârea Guvernului Republicii Moldova (nr. 688 din 09.10.1995);  
În temeiul art. 43 (1) c) al Legii privind administrația publică locală (436-XVI din 28.12.2006, cu modificările și completările ulterioare, art. 859-866 al Codului Civil Republicii Moldova (1107 din 06.06.2002),

DECIDE:

1. Se transmit bunurile imobile din proprietatea publică domeniul public al Raionului Soroca în comodat după cum urmează:

1.1 Instituției Publice Liceul Teoretic Bădiceni:

- Construcția din sat. Bădiceni cu nr. cadastral 7810115205.01 cu suprafața de 966.8 m.p.;
- Construcția din sat. Bădiceni cu nr. cadastral 7810115205.02 cu suprafața de 674.6 m.p.;
- Construcția din sat. Bădiceni cu nr. cadastral 7810115205.03 cu suprafața de 413.2 m.p.;
- Construcția din sat. Bădiceni cu nr. cadastral 7810115205.04 cu suprafața de 85.4 m.p.;
- Construcția din sat. Bădiceni cu nr. cadastral 7810115205.05 cu suprafața de 40.4 m.p.;
- Construcția din sat. Bădiceni cu nr. cadastral 7810115205.06 cu suprafața de 20,0 m.p.;
- Teren aferent construcțiilor cu nr. cadastral 7810115205 cu suprafața de 5,4567 ha;

1.2 Instituției Publice Liceul Teoretic „Grigore Vieru” satul Vasilcău:

- Construcția din sat. Vasilcău cu nr. cadastral 7857301038.01 cu suprafața de 1335,0 m.p.;
- Construcția din sat. Vasilcău cu nr. cadastral 7857301038.02 cu suprafața de 315,0 m.p.;
- Construcția din sat. Vasilcău cu nr. cadastral 7857301038.03 cu suprafața de 199,9 m.p.;
- Construcția din sat. Vasilcău cu nr. cadastral 7857301038.04 cu suprafața de 310,6 m.p.;
- Construcția din sat. Vasilcău cu nr. cadastral 7857301038.05 cu suprafața de 240,2 m.p.;
- Construcția din sat. Vasilcău cu nr. cadastral 7857301038.06 cu suprafața de 46,0 m.p.;
- Construcția din sat. Vasilcău cu nr. cadastral 7857301038.07 cu suprafața de 29,9 m.p.;
- Construcția din sat. Vasilcău cu nr. cadastral 7857301038.08 cu suprafața de 66,2 m.p.;
- Construcția din sat. Vasilcău cu nr. cadastral 7857301038.09 cu suprafața de 21,9 m.p.;
- Construcția din sat. Vasilcău cu nr. cadastral 7857301038.10 cu suprafața de 42,5 m.p.;
- Teren aferent construcțiilor cu nr. cadastral 7857301038 cu suprafața de 2,1711 ha;

1.3 Instituției Publice Liceul Teoretic Cosăuți satul Cosăuți:

- Construcția din sat. Cosăuți cu nr. cadastral 7817108211.01 cu suprafața de 847.2 m.p.;