

**REPUBLICA MOLDOVA
CONSILIUL RAIONAL SOROCA**

DOSAR nr. 01-2D 5/34

Documente privind justificarea adoptării
Deciziei Consiliului Raional „Cu privire la defrișarea arborilor din zona drumului
public local L103 Volovița - Vasilcău , din raionul Soroca”

Data constituirii – ____ 2023

Total file -

Termen de păstrare – permanent

mun. Soroca

CONSILIUL RAIONAL SOROCA
Data 12.05.2023
Indicele 02/1-18/926

CONSILIUL RAIONAL SOROCA

SECȚIA
CONSTRUCȚII, GOSPODĂRIE
COMUNALĂ, DRUMURI

MD-3000, mun. Soroca, str. Ștefan cel Mare, 5
tel (230) 2-33-29, 2-30-35



РАЙОННЫЙ СОВЕТ СОРОКА

ОТДЕЛ
СТРОИТЕЛЬСТВА, КОММУНАЛЬНОГО
ХОЗЯЙСТВА, ДОРОГ

МД-3000, мун.Сорока, ул. Штефан чел Маре, 5
тел.(230) 2-33-29, 2-30-35

Nr. i 02-01/25

din 05 mai 2023

Stimate domnule Președinte

Prin prezenta, Secția Construcții, Gospodărie Comunală și Drumuri, solicită să fie inclus în ordinea de zi a ședinței Consiliului Raional, proiectul de decizie pe următoarea întrebare:

„Cu privire la defrișarea arborilor din zona drumului public local L103 Volovița - Vasilcău din raionul Soroca”.

Cu respect,

Mișu Elena,
Șef al Secției Construcții,
Gospodărie Comunală și Drumuri

Dlui Rusnac Veaceslav,
Președintele raionului Soroca

Ex: V.Guriev
Tel. (0230)23035

CONSILIUL RAIONAL SOROCA

SECȚIA
CONSTRUCȚII, GOSPODĂRIE
COMUNALĂ , DRUMURI

MD-3000, or. Soroca, str. Ștefan cel Mare,5
tel (230) 2-33-29, 2-30-35



РАЙОННЫЙ СОВЕТ СОРОКА

ОТДЕЛ
СТРОИТЕЛЬСТВА, КОММУНАЛЬНОГО
ХОЗЯЙСТВА , ДОРОГ

МД-3000, г.Сорока, ул. Штефан чел Маре,5
тел.(230) 2-33-29, 2-30-35

Nr. i 02-01/26

din 05 mai 2023

Notă informativă
„Cu privire la defrișarea arborilor din zona drumului public local L103 Volovița - Vasilcău din raionul Soroca”

Prezentul proiect de decizie este elaborat de către Secția Construcții, Gospodărie Comunală și Drumuri, a Consiliul Raional Soroca.

Necesitatea elaborării proiectului de decizie propus examinării, este satisfacerea necesităților pentru aprecierea stării sanitare și petrecerea măsurilor de extragere a arborilor din zona drumului public local și celor în proces de uscare.

Acest proiect respectă prevederile actelor normative și legislative actuale și este elaborat în vederea implimentării Legii nr. 239/2008 privind transparența în procesul decizional și Legii nr. 100/2017 cu privire la actele normative.

Conform prevederilor Legii RM 239/2007 privind regnul vegetal art 9) de competența autorităților administrației publice locale este exercitarea controlului asupra stării , protecției și folosinței obiectului regnului vegetal la nivel local, cât și evidența lui.

În baza art 26) a Legii menționate mai sus, recoltarea masei lemnoase se efectuează în baza autorizației pentru tăieri în fondul forestier și în vegetația forestieră din afara fondului forestier, eliberată persoanelor juridice de către autoritatea emitentă și subdiviziunile sale desconcentrate în teritoriu. Această autorizație se eliberează de asemenea și pentru tăierile efectuate în perdelile de protecție amplasate pe terenuri cu destinație agricolă, în perdelile forestiere de protecție și în plantațiile de arbori și arbuști situate de-a lungul căilor de comunicații (limitrofe drumurilor și căilor ferate), și se eliberează de autoritățile emitente de acte permissive în domeniul mediului.

Conform procedurii, fie în format electronic , fie pe suport de hârtie se depune o cerere ce conține datele juridice ale solicitantului, la care se anexează actul de cercetare fitosanitară a arboretelor, ce este eliberat de Institutul de Cercetări și Amenajări Publice . Deci, după ce arborii destinați exploatării vor fi marcați cu ciocanele silvice (art. 36 , punct 7,8) a Codului Silvic), valorificarea masei lemnoase va fi efectuată de întreprinderile silvice .

La momentul actual deja au fost întreprinse acțiuni de obținere a actului fitosanitar și calculării volumului masei lemnoase, acte ce se solicită la obținerea avizului, care se eliberează doar pentru tipul și volumul de tăieri solicitate și este valabilă timp doar de un an.

Având în vedere faptul, că pentru efectuarea lucrărilor de defrișări, Consiliul raional are necesitate de: Autorizația pentru tăieri în fondul forestier și în vegetația forestieră din afara fondului forestier, antreprenor pentru execuția acestor lucrărilor , teren pentru stocarea masei lemnoase, transport, paznic, etc.... se propune transmiterea dreptului de ridicare a masei lemnoase administrațiilor de nivelul I : Volovița și Vasilcău, pe sectorul de drum unde au fost efectuate

lucrările de examinare a stării fitosanitare. Scopul fiind ca la rîndul său administrațiile publice locale de nivelul I să transmită această masa lemnoasă conform deciziilor sau instituțiilor bugetare din teritoriu, sau persoanelor social vulnerabile, după necesitate.

Implementarea proiectului de decizie nu va necesita cheltuieli suplimentare.

Proiectul de decizie „Cu privire la defrișarea arborilor de pe drumurile publice locale din teritoriul raionului Soroca”, va fi plasat spre consultări publice pe [saiatul www.soroca.md](http://www.soroca.md). Proiectul de decizie se prezintă comisiilor de specialitate spre examinare și avizare, pentru a fi propus Consiliului raional pentru examinare și adoptare în ședință.

Cu respect,

Elena Mițu,
Șef al Secției Construcții,
Gospodărie Comunală și Drumuri



01.2023

5/39
Proiect

REPUBLICA MOLDOVA
CONSILIUL RAIONAL SOROCA
DECIZIE

Cu privire la defrișarea arborilor din zona
drumului public local L103 Volovița - Vasilcău ,
din raionul Soroca

Consiliul Raional Soroca, întrunit în ședința ordinară la data de 8 iunie 2023,
Având în vedere :

- Expunerea de motive din Nota informativă la proiectul deciziei „Cu privire la defrișarea arborilor din zona drumului public local L103 Volovița - Vasilcău din raionul Soroca”, prezentată de Secția Construcții, Gospodărie Comunală și Drumuri nr. i02-01/26 din 05.05.2023;

În temeiul:

- art. 43 alin.(1), lit.g) din Legea nr. 436/2006 privind administrația publică locală, cu modificările ulterioare;
- Legii Drumurilor nr. 509/1995;
- art.8 alin (4) din Legea nr. 523/1999 cu privire la proprietatea publică a unităților administrativ-teritoriale;
- art.9 alin (2) lit. b) din Legea nr. 121/2007 privind administrarea și deetimizarea proprietății publice;
- art.9 și art.26) din Legea nr. 239/2007 regnului vegetal.
- Hotărârii Guvernului nr. 1468 /2016 cu privire la aprobarea listelor drumurilor publice naționale și locale din Republica Moldova,
- Actul Institutului de Cercetări și Amenajări Silvice nr. 200 din 04 mai 2023 de examinare fitosanitară a vegetației forestiere.

DECIDE:

1. Se acceptă defrișarea și ridicarea, de către unitatea administrativ teritorială de nivelul I com. Volovița și unitatea administrativ teritorială de nivelul I com. Vasilcău, a arborilor din zona drumului public local L103 Volovița - Vasilcău din teritoriul raionului Soroca, în vederea realizării lucrărilor de reparație a drumului public local L103 Volovița – Vasilcău, km 0+000-3+700, în cadrul proiectului ”Drumuri bune și accesibile în com. Comarna , județul Iași, România și com. Vasilcău, raionul Soroca, Republica Moldova” conform anexei .
2. Se transmite, cu titlu gratuit, masa lemnoasă în cote egale de 50% din totalul supus defrișării unității administrativ teritoriale de nivelul I com. Vasilcău și unității administrativ teritoriale de nivelul I com. Volovița.

3. Se acordă dlui Veaceslav Rusnac, Președinte al raionului Soroca, împuterniciri privind obținerea Autorizației de defrișare și semnarea documentației pentru realizarea punct 1 și 2 a prezentei decizii .

4. Prezenta decizie intră în vigoare la data includerii în Registrul de Stat al Actelor Locale și poate fi contestată la Judecătoria Soroca, sediul central în termen de 30 zile, conform prevederilor Codului Administrativ al Republicii Moldova.

Elaborat:



Mițu, Elena șef Secția Construcții, Gospodărie Comunală și Drumuri;

Coordonat:



Rusnac Veaceslav, Președintele raionului;
Alla Bordeanu, Vicepreședinte al raionului.

Avizat:



Zabrian Stela, secretarul Consiliului Raional.
Marîi Alina, șef Serviciul Asistență Juridică.

MINISTERUL MEDIULUI
AL REPUBLICII MOLDOVA



AGENȚIA „MOLDSILVA”

INSTITUTUL DE CERCETĂRI
ȘI AMENAJĂRI SILVICE

MD 2069, mun. Chișinău, str. Calea Ieșilor, 69
tel./fax: (373-22) 59-33-51
e-mail: icas@moldsilva.gov.md

МИНИСТЕРСТВО
ОКРУЖАЮЩЕЙ СРЕДЫ
РЕСПУБЛИКИ МОЛДОВА

АГЕНТСТВО „МОЛДСИЛВА”

ИНСТИТУТ ЛЕСНЫХ ИССЛЕДОВАНИЙ И
ЛЕСОУСТРОЙСТВА

МД. 2069, мун. Кишинев, ул. Каля Ешилор, 69
тел/факс: (373-22) 59-33-51
e-mail: icas@moldsilva.gov.md

10.05.23 Nr. 01-81/369

S.R.L. „Agent
Construct”,
s. Olișcani,
r-on Șoldănești

Prin prezenta, Institutul de Cercetări și Amenajări Silvice (ICAS), la solicitarea cu nr. A-146 din 07.04.2023, comunică despre efectuarea examinării stării fitosanitare a perdelei forestieră de protecție a drumului gestionat de Consiliul Raional Soroca.

Lucrările în teren au fost efectuate la 28 aprilie 2023. Detaliile sunt expuse în actul de examinare fitosanitară, care se anexează (6 file).

Director

Dumitru GALUPA

Ex. Serghei Vasilciuc
Tel. 022 93 18 44

Aprobat: Director ICAS

D. Galupa



Anexa
la scrisoarea ICAS
nr. 01-8/369
din 10.05.23

ACT nr **200**
de examinare fitosanitară a vegetației forestiere

04 mai 2023

s. Vasilcău

La solicitarea din 07.04.2023, cu numărul A-146, pe data de 28 aprilie 2023, a fost efectuată examinarea perdelei forestieră de protecție a drumului gestionat de Consiliul Raional Soroca.

Examinarea a fost efectuată de angajatul Institutului de Cercetări și Amenajări silvice (ICAS), Secția Protecție și Monitoring dl Serghei Vasilciuc, cu participarea inginerului companiei S.R.L. „Agent Construct” dl Alexandru Cogălniceanu. În conformitate cu Regulile Sanitare în pădurile R. Moldova, s-a efectuat cercetarea perdelelor forestiere de protecție a drumurilor supuse fenomenului de uscure cu scopul aprecierii stării sanitare și petrecerea măsurilor de îmbunătățire a acesteia.

Rezultatele cercetării fitosanitare a spațiilor verzi sunt prezentate în tabelul de mai jos.

Tabela nr. 1

Datele examinării fitosanitare a perdelei forestieră de protecție a drumului gestionat de Consiliul Raional Soroca.

Specia	Numărul de arborii total, buc	Inclusiv pe categoria stării sanitare		
		III	IV	VI
A	B	C	D	E
<i>L - 103 Volovița — Vasilcău</i>				
<i>Km 0+000 - 3+700</i>				
Ulm de câmp	2		2	
Frasin comun	58	55		3
Salcăm alb	74	55	19	
Cireș	22	10	12	
Sofora	1		1	
Paltin de câmp	10	9	1	
Arțar american	35	9	26	
Total pe L - 103	202	138	61	3



Notă: Speciile afectate sunt: Ulm de câmp - *Ulmus campestris*, Salcăm alb - *Robinia pseudoacacia*, Cireș - *Prunus avium*, Frasin comun - *Fraxinus excelsior* L, Sofora - *Styphnolobium japonicum*, Paltin de câmp - *Acer platanoides*, Arțar american - *Acer negundo*.

CONCLUZII ȘI PROPUNERI

1. În cadrul perdelei forestiere de protecție a drumului gestionat de Consiliul Raional Soroca au fost examinați, în total 202 arbori de specii diferite. În urma lucrărilor de examinare s-au depistat arbori uscați în număr de 3 exemplare (categoria VI), 61 exemplare în proces de uscare (categoria IV) și 138 arbori fără semne esențiale de slăbire (categoria III).
 2. Se recomandă extragerea arborilor uscați și în proces de uscare (categoria IV și VI).
 3. Arborii de categoria III în număr de 138 exemplare de specii diferite pot fi extrași numai în baza documentație și proiectelor, ce dovedesc ca vegetația foristieră examinată cauzează impediment lucrărilor.
 4. Lucrările de extragere pot fi efectuate numai în baza actului permisiv eliberat de Agenția de Mediu, precum și conform condițiilor impuse de legislația în domeniu.
- Semnături:

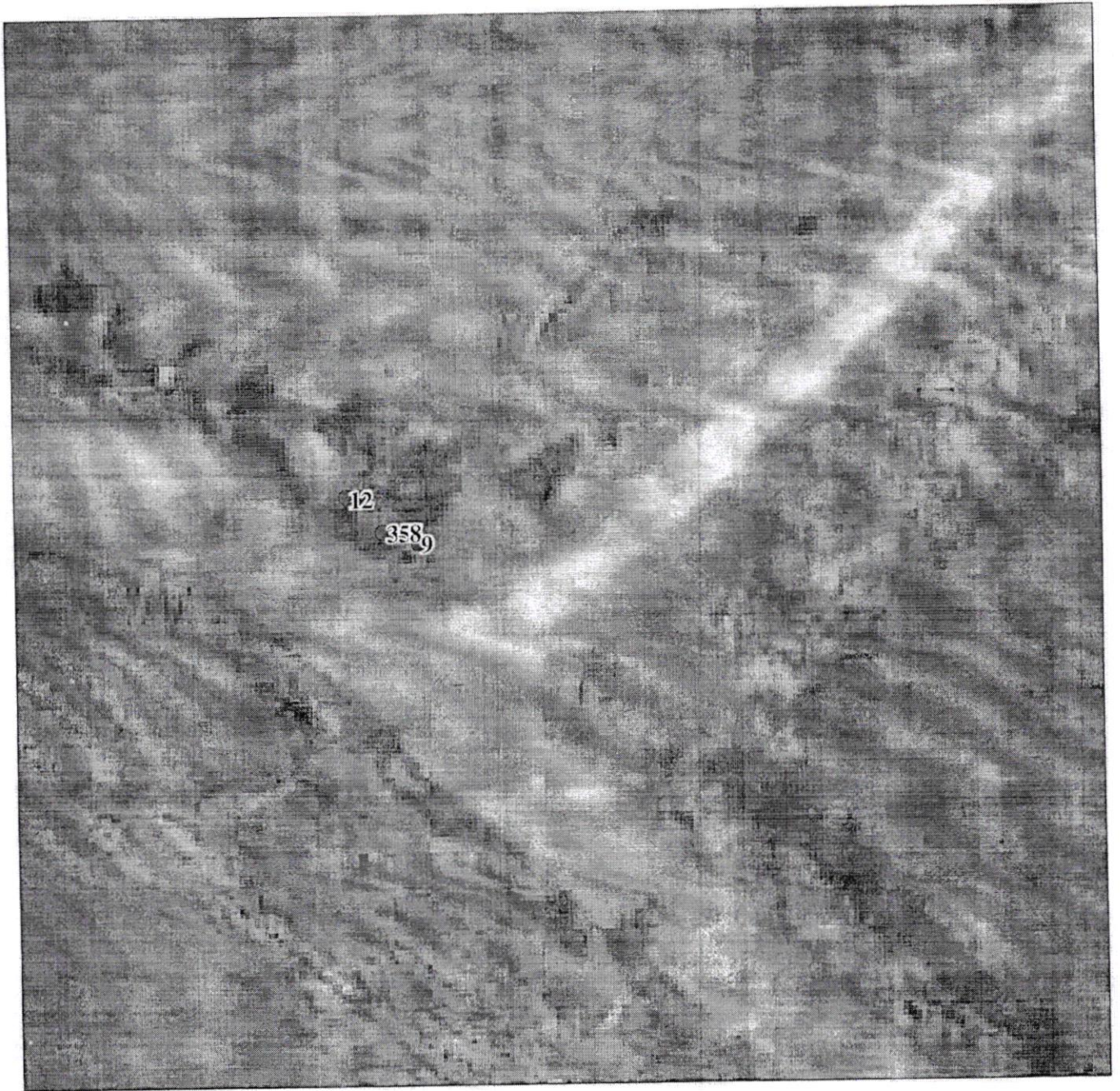
Actul a primit


Turca Petru



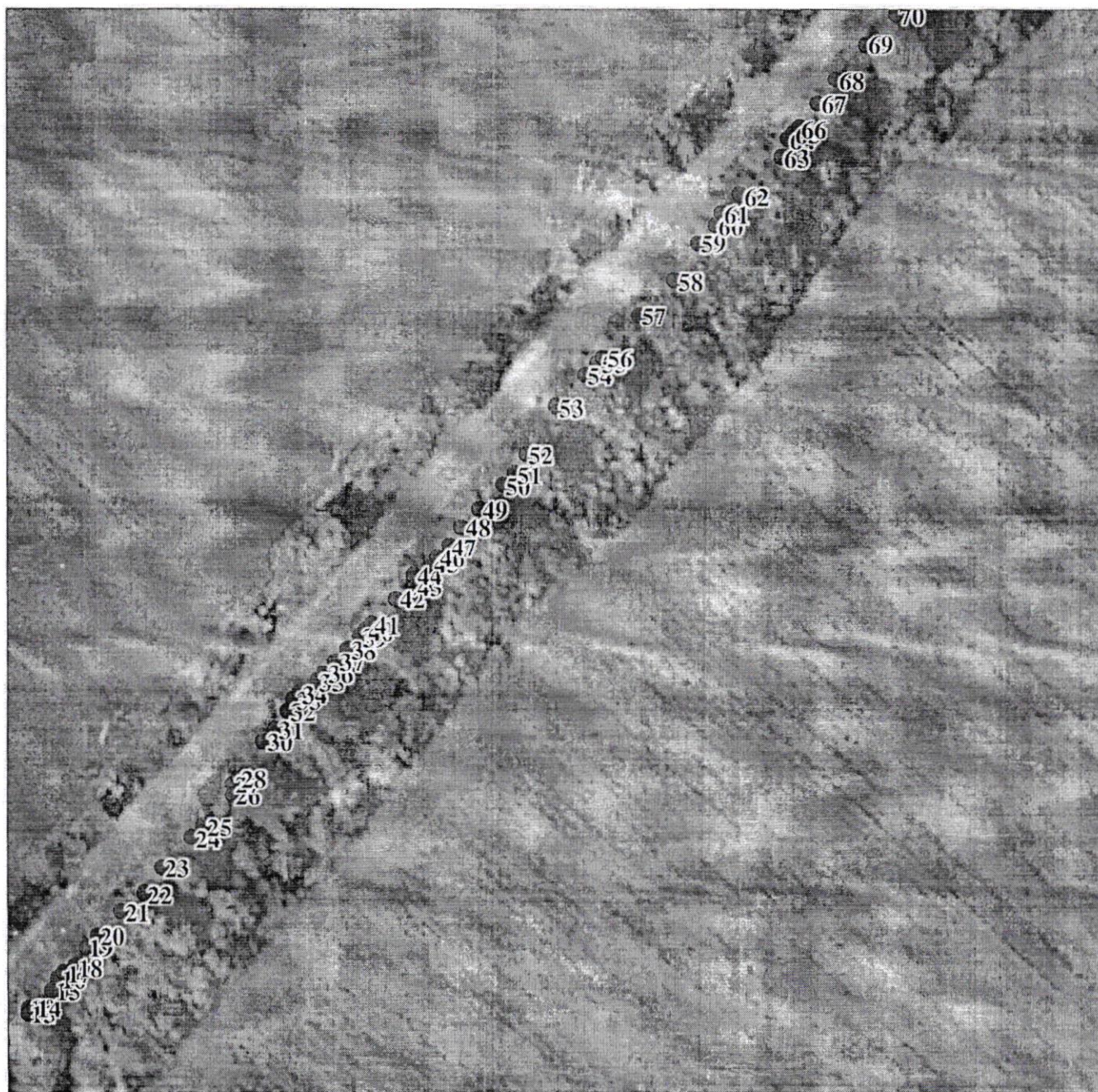
Serghei Vasilciuc

SCHIȚĂ nr. 1
amplasarii arborilor examinați din cadrul peredele foristiere de protecție a trumului L-103
Volovița -Vasilcău
Scara 1:500



Data examinării 28.04.23 Semnătura executorului 

SCHIȚĂ nr. 2
amplasarii arborilor examinați din cadrul peredele forstiere de protecție a trumului L-103
Volovița -Vasilcău
Scara 1:500



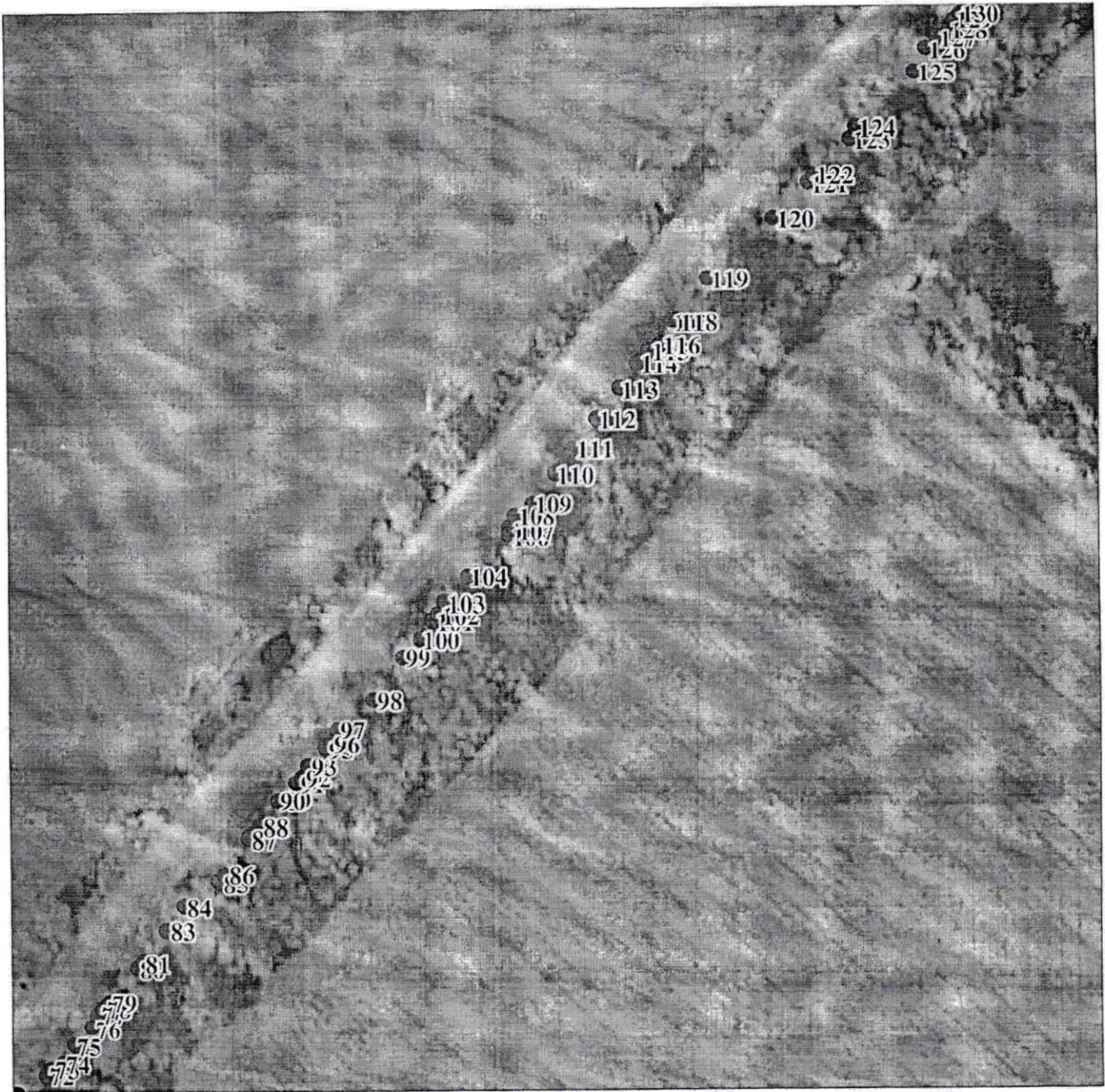
Data examinării 27-04-23 Semnătura executorului [Signature]

SCHIȚĂ nr. 3

amplasarii arborilor examinați din cadrul peredele foristiere de protecție a trumului L-103

Volovița -Vasilcău

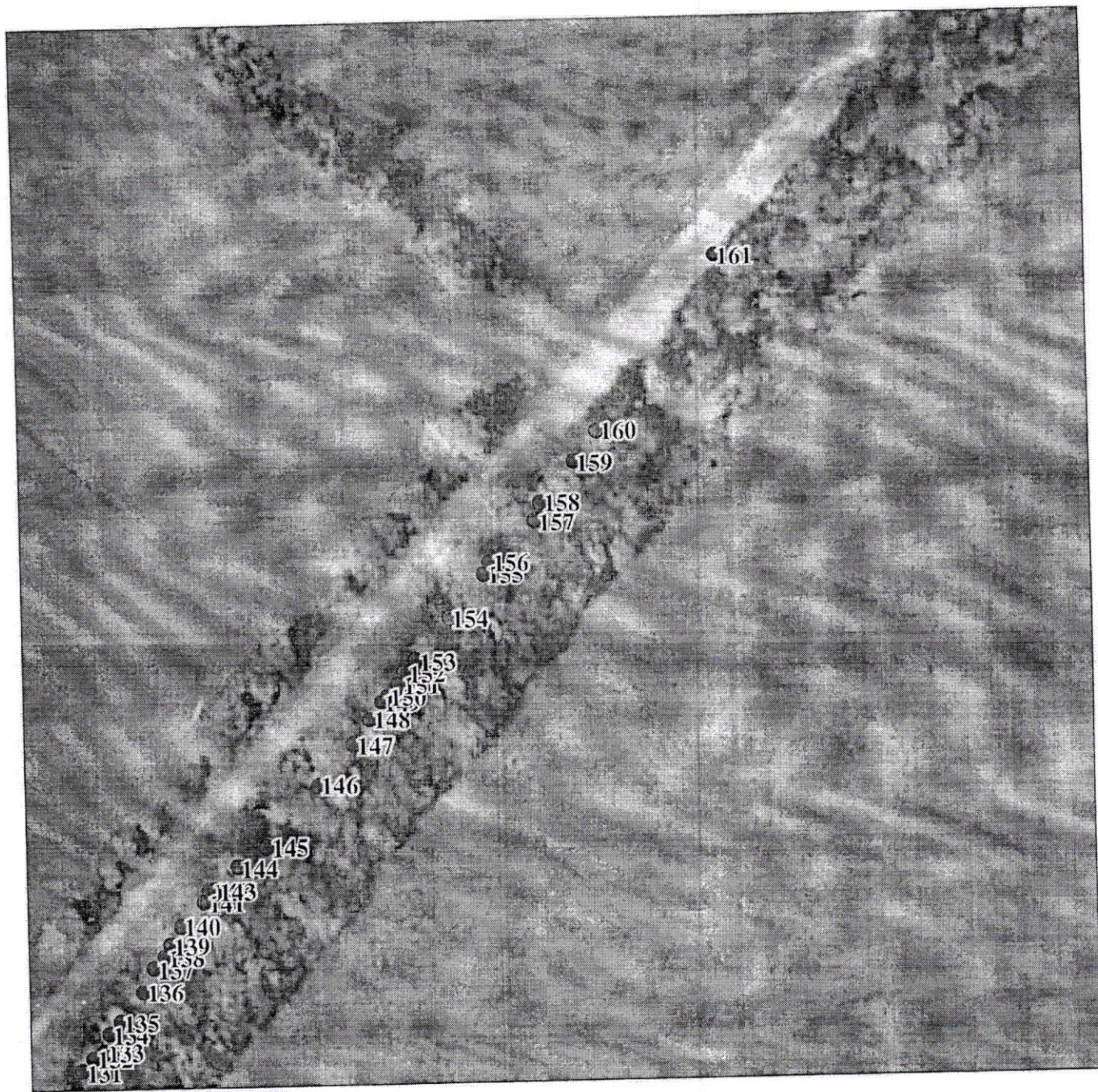
Scara 1:500




Data examinării 21.09.23

Semnătura executorului

SCHIȚA nr. 4
amplasarii arborilor examinați din cadrul peredele foristiere de protecție a trumului L-103
Volovița -Vasilcău
Scara 1:500



Data examinării 21.09.14 Semnătura executorului 

17.588

Fisa

evaluării masei lemnoase din parchetele inventariate integral sau parțial

Intreprinderea de stat pentru silvicultura Edinet Ocolul silvic SOROCA Sectia de gospodarie ha.
 Masura de parchet pe anul UA postata nr. Suprafata exploatabila a parchetului ha.
 Natura produsului Tratament/Felul taierii
 Inventariere: integrala, partiala, ceficientul de recalculare la inventariere partiala Semintis utilizat; suprafata mii buc. ha.
 Specia numarul la 1 ha

Modul de curatire
 Modul de regenerare Ajutorare Categoria de inaltime V Specia **Paltin** Craci + Arbol.

Categoricia de diametru	Numarul de arbori		Volumul in metri cubi (m3)						Sortimente industriale					
	de lucru	de foc	total	subtire	mylociu	gros	total	din arbori de lucru	din arbori de foc	total	resturi	total brut	Craci	
8		6	0,000	0,000	0,000	0,000	0,000	0,144	0,144	0,000	0,000	0,144	0,024	
12		6	0,000	0,000	0,000	0,000	0,000	0,384	0,384	0,000	0,000	0,384	0,066	
16		10	0,000	0,000	0,000	0,000	0,000	1,300	1,300	0,000	0,000	1,300	0,200	
20		8	0,000	0,000	0,000	0,000	0,000	1,760	1,760	0,080	0,000	1,840	0,240	
24		3	0,000	0,000	0,000	0,000	0,000	1,050	1,050	0,090	0,000	1,140	0,090	
28		1	0,000	0,000	0,000	0,000	0,000	0,510	0,510	0,050	0,000	0,560	0,040	
32		4	0,000	0,000	0,000	0,000	0,000	2,760	2,760	0,280	0,000	3,040	0,200	
36		1	0,000	0,000	0,000	0,000	0,000	0,900	0,900	0,090	0,000	0,990	0,060	
40		0	0,000	0,000	0,000	0,000	0,000	0,000	0,000	0,000	0,000	0,000	0,000	
44		1	0,000	0,000	0,000	0,000	0,000	1,400	1,400	0,160	0,000	1,560	0,070	
48		0	0,000	0,000	0,000	0,000	0,000	0,000	0,000	0,000	0,000	0,000	0,000	
52		0	0,000	0,000	0,000	0,000	0,000	0,000	0,000	0,000	0,000	0,000	0,000	
56		0	0,000	0,000	0,000	0,000	0,000	0,000	0,000	0,000	0,000	0,000	0,000	
60		0	0,000	0,000	0,000	0,000	0,000	0,000	0,000	0,000	0,000	0,000	0,000	
Total	0	40	0,000	0,000	0,000	0,000	0,000	10,208	10,208	0,750	0,000	10,958	0,990	0,000
Total pe suprafata inventariata														
Pretul la 1 m3														
SUMA, lei														
Total pe postata														

Arbori resturi
 7 x 4 x 2 = 0,07
 2 x 11 x 2 = 0,04
 4 x 15 x 2 = 0,15
 5 x 19 x 2 = 0,31
 3 x 13 x 2 = 0,18
 2 x 31 x 2 = 0,35
 1 x 35 x 2 = 0,22
 1 x 33 x 2 = 0,33
 1 x 53 x 2 = 0,54
 0,000 0,000 0,000
 1 x 63 x 2 = 0,78
 27 arbori = 3,12 m3
 C-II
 10 x 9 x 4 = 0,32
 5 x 13 x 4 = 0,31
 0 x 17 x 4 = 0
 4 x 21 x 4 = 0,65
 1 x 37 x 4 = 0,5
 1 x 15 x 4 = 0,48

Volumul total pe postata 12,43 m3
 12,43 - 18 m3
 Sef adj
 Cebotari Ion
 in valoare de 0 lei
 data

13.819

Fisa

evaluării masei lemnoase din parchetele inventariate integral sau parțial

Intreprinderea de stat pentru silvicultura Edinet Ocolul silvic Sectia de gospodarie ha.
 Masura de parchet pe anul UA postata nr. Suprafata exploatabila a parchetului ha.
 Natura produsului Tratament/Felul taierii Semintis utilizat;suprafata mii buc. ha.
 Modul de curatire Categoria de inaltime V Specia Frasin.
 Modul de regenerare Volumul in metri cubi (m3)

Categorie de diametru	Numarul de arbori			Volumul in metri cubi (m3)						Craii	Sortimente industriale		
	de lucru	de foc	total	de lucru			de foc						
				gros	mijlociu	subtire	total	din arbori de lucru	din arbori de foc			total	
8			0	0,000	0,000	0,000	0,000	0,000	0,000	0,000	0,000	0,000	2 x 2 x 2 = 0,08
12		5	5	0,000	0,000	0,000	0,315	0,315	0,000	0,000	0,000	0,315	2 x 11 x 2 = 0,04
16		10	10	0,000	0,000	0,000	0,000	1,300	1,300	0,000	0,000	1,300	2 x 15 x 2 = 0,072
20		8	8	0,000	0,000	0,000	0,000	1,760	1,760	0,080	0,000	1,840	4 x 19 x 2 = 0,252
24		10	10	0,000	0,000	0,000	0,000	3,500	3,500	0,300	0,000	3,800	16 carbon = 0,65
28		2	2	0,000	0,000	0,000	0,000	1,020	1,020	0,100	0,000	1,120	
32		1	1	0,000	0,000	0,000	0,000	0,700	0,700	0,070	0,000	0,770	
36		0	0	0,000	0,000	0,000	0,000	0,000	0,000	0,000	0,000	0,000	
40		1	1	0,000	0,000	0,000	0,000	1,150	1,150	0,120	0,000	1,270	
44		1	1	0,000	0,000	0,000	0,000	1,410	1,410	0,160	0,000	1,570	5 x 13 x 4 = 0,186
48		0	0	0,000	0,000	0,000	0,000	0,000	0,000	0,000	0,000	0,000	1 x 19 x 4 = 0,133
Total	0	38	38	0,000	0,000	0,000	0,000	11,155	11,155	0,830	0,000	11,985	0,000

Total pe suprafata inventariata

Pretul la 1 m3

SUMA, lei

Total pe postata

Volumul total pe postata

Au evaluat

0 0 0 0 0 0 0 0 0 0 0 0 0 0
 20
 58 arbori
 14 m3
 Sef adj

Cebotari Ion

in valoare de data

0 lei

Craii

in valoare de

1 0
 0 0
 m3 lei

18.841 m²

Fisa

evaluării masei lemnoase din parchetele inventariate integral sau parțial

Intreprinderea de stat pentru silvicultura Edinet Ocolul silvic SOROCA Sectia de gospodarie
 Masura de parchet pe anul UA postata nr Suprafata exploatabila a parchetului ha.
 Natura produsului Tratament/Felul taierii Semintis utilizat;suprafata ha.
 Inventariere: integrala, partiala, coeficientul de recalculare la inventariere partiala mii buc.
 Specia numarul la 1 ha
 Modul de curatire
 Modul de regenerare Categoria de inaltime Vb Specia Salcim

Categorie de diametru	Numarul de arbori		Volumul in metri cubi (m3)					Sortimente industriale						
	de lucru	de foc	total	de lucru	din arbori de foc	total	in masa lemnoasa	masa lemnoasa din coroana	resturi	total brut	Craci			
8			0	0,000	0,000	0,000	0,000	0,000	0,000	0,000		Salcim 2upl		
12		3	3	0,000	0,162	0,162	0,162	0,000	0,162	0,033		3 x 4 x 2 = 0,03		
16		10	10	0,000	1,100	1,100	1,100	0,000	1,100	0,200		4 x 15 x 2 = 0,156		
20		0	0	0,000	0,000	0,000	0,000	0,000	0,000	0,000		f buci = 0,185 m ³		
24		2	2	0,000	0,540	0,540	0,540	0,020	0,560	0,100				
28		2	2	0,000	0,760	0,760	0,760	0,040	0,800	0,120				
32		1	1	0,000	0,510	0,510	0,510	0,030	0,540	0,080				
36		1	1	0,000	0,660	0,660	0,660	0,050	0,710	0,090				
40		1	1	0,000	0,820	0,820	0,820	0,070	0,890	0,100		10 x 5 x 4 = 0,130		
44		2	2	0,000	2,000	2,000	2,000	0,180	2,180	0,240		8 x 9 x 4 = 0,256		
48		7	7	0,000	8,400	8,400	8,400	0,840	9,240	0,910		2 x 17 x 4 = 0,114		
Total	0	29	29	0,000	14,952	14,952	14,952	1,230	16,182	1,873	0,000	20 arbori = 0,600		
Total pe suprafata inventariata												0		
Pretul la 1 m3												16		
SUMA, lei												0		
Total pe postata												0		

Volumul total pe postata m³
 Pretul la 1 m³ m²
 SUMA, lei Se: adj
 Total pe postata

in valoare de 0 lei


in valoare de data

Au evaluat

Cebotari Ion



Tăieri pe traseul Volovița - Vasileștii

Parcela/subparcela	Nr. parchetului	Secția de gospodărire	Vrsta, ani	Suprafața, ha	Specia	Masa lemnoasă, m³										Sortimente industriale				Categori de înălțime	Numărul de arbori, buc	Prețul după taxe					Metoda de asigurare a regenerării parchetelor			
						Lemn de lucru				Lemn de foc		Total lemn din fus		Lemn de foc din corană		Total realizabil		Nutele				Craci, ramuri		Resturi		Total brut		Sortimente industriale		
1	2	3	4	5	6	7	8	9	10	11	12	13	14	15	16	17	18	19	20	21	22	23	24	25	26	27	28	29	30	31
Volovița					SC		16											19				VB	56							
Vasileștii					FR		12											14				V	58							
total					CI		16											18				V	88							
							44						3	47		4		51				-	202							
Sef O.S. Sorcea  Rotari A.																														

FIȘA Nr. _____

de inventariere a arborilor destinați extragerii

Întreprinderea pentru Silvicultură Teaseul Volovița, ocrotă silvică Vasilețu
 Secția de gospodărire _____, parcela nr. _____, parchetul anului 20 _____, sub parcela nr. _____, suprafața exploatabilă a parchetului _____ ha. Modul de exploatare _____
 Felul tăierii _____ Inventarierea: integrală, parțială. Nr. benzilor _____, lungimea benzilor _____ lățimea benzilor _____ Suprafața inventariată _____ ha.
 Semințiușul utilizabil: suprafața _____ ha. specia _____, nr. de arbori _____ mii la 1 ha.
 Metoda de curățire _____ Metoda de regenerare a pădurii _____

Clasa de grosime (cm)	Numărul arborilor de fiecare specie								
	Salcâm			Frasin			Cizeș		
	Categoria Rupt I	Categoria Rupt II	Categoria Soc III	Categoria Rupt I	Categoria Rupt II	Categoria Soc III	Categoria Rupt I	Categoria Rupt II	Categoria Soc III
8 v	3	10		8			3		
12		8	3	2		5		4	
16.	4		10	2	3	10		3	
20		2		4		8	2		3
24			2		1	10	2	1	2
28			2			2			1
32			1			1			1
36			1						
40			1			1			
44			2			1			
48			1						
52			2						
56			1						
60			1						
68			2						

Total	4	20	Arbori model pentru determinarea categoriei	16	4	30	Înălțime	7	13	7
Total arbori maximi	- 202									
Specia	Diametrul (cu precizia de 1 cm)	Inălțimea (cu precizia de 0,5 m)	Specia	Diametrul (cu precizia de 1 cm)	Inălțimea (cu precizia de 0,5 m)					
Salcâm.	Ø 16; 24; 28;	(10; 11; 12 m.)	VB							
Frasin	Ø 16; 20; 24;	(12,5; 14; 15,5 m.)	V							
Cizeș	Ø 20; 24; 28;	(14,5; 15,5; 17 m.)	0							

Inventarierea au efectuat-o Ștefan Șelcu Șer. Ștefan Șelcu Șer.
Amăsuraș Moșișcu Ș.M.
 Cu marca Pe N 8 Ceban V.

FIȘA Nr. _____

de inventariere a arborilor destinați extragerii

Întreprinderea pentru Silvicultură Foaeșul Volovița, ocrotul silvic Vasilcău
 Secția de gospodărire _____, parcela nr. _____, parchetul anului 20 _____, sub parcela nr. _____, suprafața exploatabilă a parchetului _____ ha. Modul de exploatare _____
 Felul tăierii _____ Inventarierea: integrală, parțială. Nr. benzilor _____, lungimea benzilor _____ lățimea benzilor _____ Suprafața inventariată _____ ha.
 Semințișul utilizabil: suprafața _____ ha. specia _____, nr. de arbori _____ mii la 1 ha.
 Metoda de curățire _____ Metoda de regenerare a pădurii _____

Clasa de grosime (cm)	Numărul arborilor de fiecare specie								
	Arbori			Ulm					
	Categoria Rupt I	Categoria Rupt II	Categoria Loc III	Categoria Rupt I	Categoria Rupt II	Categoria Loc III	Categoria I	Categoria II	Categoria III
8	4		6						
12	2	2	6		2				
16	4	2	10						
20	3		5						
24	1	2	1		1				
28									
32	2		3						
36	1		1						
40		1							
44	1		1						
48		1							
52									
56									
60	1								
64	1								

20 8 Arborii model pentru determinarea categoriei de înălțime

Specia	Diametrul (cu precizia de 1 cm)	Înălțimea (cu precizia de 0,5 m)	Specia	Diametrul (cu precizia de 1 cm)	Înălțimea (cu precizia de 0,5 m)
Arbori	16; 20; 32	(12,5; 15; 18 m)			

Anul 20 _____
 Inventarierea a fost efectuată de Ștefan Ștefan
 Cu marca pe 18
 Ștefan Ștefan
 Colacu V.



DECIZIA nr. 4 .4

Din 22 mai 2023

Cu privire la acceptarea primirii unor bunuri

În temeiul art.14 alin.2 (lit.b) al Legii privind administrația publică locală nr.436-XVI din 28.12.2006 , art. 8 alin.4 al Legii nr.523/199 privind proprietățile publice a unităților administrativ -teritoriale , art.9 alin.2 (lit.b) din Legea nr.121/2007 privind administrarea și deetatizarea proprietății publice , în baza demersului președintelui raionului Soroca nr.102/1-18/430 din 05.05.2023 , consiliul comunal Volovița

DECIDE :

- 1.Se acceptă primirea cu titlu gratuit a masei lemnoase în volum total de 25,5 m³ de la consiliul raional Soroca în proprietatea consiliului comunal Volovița
2. Se acceptă defrișarea și ridicarea masei lemnoase în volum total de 25,5 m³ din zona drumului public local L 103 Volovița -Vasilcău , după execuția lucrărilor de defrișare a arborilor și obținerea Autorizației fitosanitare.
- 3.Se împuternicește primarul comunei comunei Volovița pentru semnarea documentației aferente procedurii de primire -predare



Președintele ședinței

Panici Stanislav

Contrasemnează :
Secretarul consiliului

Nitrean Angela

MINISTERUL MEDIULUI
AL REPUBLICII MOLDOVA

МИНИСТЕРСТВО ОКРУЖАЮЩЕЙ СРЕДЫ
РЕСПУБЛИКИ МОЛDOVA



AGENȚIA DE MEDIU

АГЕНСТВО
ОКРУЖАЮЩЕЙ СРЕДЫ

AUTORIZAȚIE

PENTRU TĂIERI ALE VEGETAȚIEI FORESTIERE

Nr. P-4271/2023

Eliberată

CONSILIUL RAIONAL SOROCA

(denumirea beneficiarului, întreprinderii, persoanei fizice)

Republica Moldova, r-nul Soroca, m-un. Soroca, str-la Ștefan cel Mare, 5

(Cod poștal, apartenența departamentală, adresa sediului)

În baza Cerere C241742/2023 din 13.05.2023; Act fitosanitar nr. 200; Acte de inventariere; Decizia nr. 5/18 din 04.11.21.

(documente premergătoare ce stau la baza emiterii actului permisiv)


Igienă selectivă - 64(un); vol. m/l - 17,62 m.3.

(Volumul lucrărilor autorizate)

Data eliberării autorizației " 30 " mai 2023

Termenul de valabilitate " 29 " mai 2024

Digitally signed by Postica Vladimir
Date: 2023.05.30 15:58:14 EEST
Reason: MoldSign Signature
Location: Moldova



Director

semnat electronic

Vladimir Postica

(semnătură)

Executor: Anjela Edu

DRAPM Agenția de Mediu L.S.

Pentru realizarea lucrărilor de tăieri în spațiile verzi ale localităților urbane și rurale conform următoarelor caracteristici:

Nr. crt.	Adresa (strada, nr. contur ș.a.)	Nr. arborilor (un.)	Specia	Diameru (cm.)	Starea fitosanitară a arborilor	Tratament/ Tipul tăierii	Volumul masei lemnoase ce urmează a fi extrasă (m3)
	Traseul L-103 Volovița-Vasilcău Km.0+000 - 3+700	14	Arțar	8-24	conform actelor	Igienă selectivă	17,62
		13	Arțar rupt	12-60	conform actelor	Igienă selectivă	
		2	Ulm	16-20	conform actelor	Igienă selectivă	
		3	Frasin	12-24	conform actelor	Igienă selectivă	
		12	Cireș	8-24	conform actelor	Igienă selectivă	
		20	Salcîm	8-60	conform actelor	Igienă selectivă	
Total		64					17,62

Prescripții obligatorii:

1. Lucrările silvotehnice se vor efectua în strictă conformitate cu ATV F eliberată de Agenția de Mediu, cu respectarea Regulilor sanitare în pădurile Republicii Moldova;
2. Masa lemnoasă obținută, prealabil calculată și indicată în acte să fie luată la evidență contabilă de gestionarul funciar al terenului;
3. Beneficiarul actului permisiv de mediu (ATVF), va asigura menținerea bilanțului vegetației spațiilor verzi, precum și altă vegetație forestieră de pe terenurile administrate și gestionate, în strictă conformitate cu prevederile și cerințele actelor legislative și normative ale protecției mediului și cele de domeniul gospodăririi și administrării spațiilor verzi și/sau a fondului forestier;
4. În perioada agrotehnică a anului 2023 de efectuat lucrări de plantare a arborilor în golurile formate și locurile slab înverzite, de prevăzut sectoare de teren predispușe pentru plantarea vegetației în scopul menținerii bilanțului spațiilor verzi proprietate publică.

FIȘA Nr. _____
de inventariere a arborilor destinați extragerii

Întreprinderea pentru Silvicultură Frascul Volovița, ocolul silvic Vasileacu
 Secția de gospodărire _____, parcela nr. _____, parchetul anului 20 _____, sub parc
 nr. _____, suprafața exploatabilă a parchetului _____ ha. Modul de exploatare _____
 Felul tăierii _____ Inventarierea: integrală, parțială. Nr. benzilor _____, lungin
 benzilor _____ lățimea benzilor _____ Suprafața inventariată _____
 Semințișul utilizabil: suprafața _____ ha. specia _____, nr. de arbori _____ mii la 1 ha
 Metoda de curățire _____ Metoda de regenerare a pădurii _____

Clasa de grosime (cm)	Numărul arborilor de fiecare specie								
	<u>Frasin</u>			Categoria I	Categoria II	Categoria III	Categoria I	Categoria II	Categoria III
	Categoria I <i>Rup.</i>	Categoria II <i>Rup.</i>	Categoria III <i>Sec</i>						
8	8								
12	2		4						
16	2	3	10						
20	4		7						
24		1	9						
28			2						
32			1						
36									
40			1						
44			1						
48									
52									
56									
60									
		16	4	35					

Arborii model pentru determinarea categoriei de înălțime

Specia	Diametrul (cu precizia de 1 cm)	Înălțimea (cu precizia de 0,5 m)	Specia	Diametrul (cu precizia de 1 cm)	Înălțimea (cu p de 0.5 m)
<u>Frasin</u>	-	✓			



anul 20 _____

Inventarierea au efectuat _____

[Signature]
2011

Fisa
evaluării masei lemnoase din parchetele inventariate integral sau parțial

Intreprinderea de stat pentru silvicultura Edinet Ocolul silvic Sectia de gospodarie
 Masura de parchet pe anul UA Tratament/Felul taierii Suprafata exploataabila a parchetului
 ha. ha.

taura produsului Semintis utilizat:suprafata
 inventariere: integrala, partiala, coeficientul de recalculare la inventariere partiala mii buc. ha.
 numarul la 1 ha

Modul de curatire **Specia Frasin.**

Modul de regenerare **Categoria de inaltime V**

Categorie de diametru	Numarul de arbori			Volumul in metri cubi (m3)				Craci	Sortimente industriale
	de lucru	de foc	total	de lucru			total brut		
				de lucru	de foc	total			
8			0	0,000	0,000	0,000	0,000	0,000	Arbori suprafata
12		4	4	0,000	0,000	0,252	0,252	0,044	0,000
16		10	10	0,000	0,000	1,300	1,300	0,200	0,000
20		7	7	0,000	0,000	1,540	1,540	0,210	0,000
24		9	9	0,000	0,000	3,150	3,150	0,270	0,000
28		2	2	0,000	0,000	1,020	1,020	0,080	0,000
32		1	1	0,000	0,000	0,700	0,700	0,050	0,000
36			0	0,000	0,000	0,000	0,000	0,000	0,000
40		1	1	0,000	0,000	1,150	1,150	0,070	0,000
44		1	1	0,000	0,000	1,410	1,410	0,070	0,000
48		0	0	0,000	0,000	0,000	0,000	0,000	0,000
Total	0	35	35	0,000	0,000	10,522	10,522	0,994	0,000

Resturi: $8 \times 7 \times 2 = 0,08$
 $2 \times 11 \times 2 = 0,44$
 $2 \times 19 \times 2 = 0,76$
 $4 \times 19 \times 2 = 0,76$
16 arbori = 0,44 m

Craci in valoare de lei

3 x 13 x 4 = 0,184
 1 x 81 x 4 = 0,16

4 arbori = 0,349

in valoare de data

0 lei

0 m3

Se adj

Au evaluat



FIȘA Nr. _____
de inventariere a arborilor destinați extragerii

Întreprinderea pentru Silvicultură Sorocea, ocolul silvic Sorocea
 Secția de gospodărire Sorocea - Vasileă, parcela nr. _____, parchetul anului 20 _____, sub parce
 nr. _____, suprafața exploatabilă a parchetului _____ ha. Modul de exploatare _____
 Felul tăierii _____ Inventarierea: integrală, parțială. Nr. benzilor _____, lungim
 benzilor _____ lățimea benzilor _____ Suprafața inventariată _____ h
 Semințișul utilizabil: suprafața _____ ha. specia _____, nr. de arbori _____ mii la 1 h
 Metoda de curățire _____ Metoda de regenerare a pădurii _____

Clasa de grosime (cm)	Numărul arborilor de fiecare specie									
	AR	FR	Ci		Ulm.	se	AR	AR	AR	
	Categoria III	Categoria III	Categoria III	Categoria I	Categoria III	Categoria III	Categoria I	Categoria III	Categoria II	
8	3		1			9				
12	1	1	2			3	1			
16	2		2		1	3			1	
20	2	1	4		1				1	
24	1	1	3					2		
28										
32									1	
36									2	
40					2	1				
44	14	3	12						1	
48						1				
52									1	
56						1				
60							1		4	
	Total pe parchet 64 arbori						20	2		

Arborii model pentru determinarea categoriei de înălțime

Specia	Diametrul (cu precizia de 1 cm)	Înălțimea (cu precizia de 0,5 m)	Specia	Diametrul (cu precizia de 1 cm)	Înălțimea (cu precizia de 0,5 m)
FR		c-V	AR		✓
ci		V			
se		vB			

anul 20 _____

Inventarierea au efectuat-o S/O.S. [Signature]
 S/O.S. [Signature] [Signature]

Fisa

evaluării masei lemnoase din parchetele inventariate integral sau parțial

Intreprinderea de stat pentru silvicultura Edinet Ocolul silvic Sectia de gospodarie ha.
 Masura de parchet pe anul UA postata nr Suprafata exploatabila a parchetului ha.

Natura produsului Tratament/Felul taierii Semintis utilizat;suprafata mii buc. ha.
 Inventariere:integrala,partiala,coeficientul de recalculare la inventariere partiala numarul la 1 ha

Specia Modul de curatire Modul de regenerare

Categoria de inaltime V Specia Frasin. + Cici.

Categoria de diametru	Numarul de arbori		de lucru				Volumul in metri cubi (m3)				Sortimente industriale			
	de lucru	de foc	total	de lucru	de foc	total	in total masa lemnoasa	masa lemnoasa din coroana	resturi	total brut	Craci	total brut	Craci	total brut
8	1	1	0,000	0,000	0,023	0,023	0,000	0,000	0,000	0,023	0,004	0,023	0,004	0,023
12	2	2	0,000	0,000	0,126	0,126	0,000	0,000	0,000	0,126	0,022	0,126	0,022	0,126
16	2	2	0,000	0,000	0,260	0,260	0,000	0,000	0,000	0,260	0,040	0,260	0,040	0,260
20	5	5	0,000	0,000	1,100	1,100	0,000	0,000	0,000	1,100	0,150	1,150	0,150	1,150
24	5	5	0,000	0,000	1,750	1,750	0,000	0,000	0,000	1,750	0,150	1,900	0,150	1,900
28	0	0	0,000	0,000	0,000	0,000	0,000	0,000	0,000	0,000	0,000	0,000	0,000	0,000
32	0	0	0,000	0,000	0,000	0,000	0,000	0,000	0,000	0,000	0,000	0,000	0,000	0,000
36	0	0	0,000	0,000	0,000	0,000	0,000	0,000	0,000	0,000	0,000	0,000	0,000	0,000
40	0	0	0,000	0,000	0,000	0,000	0,000	0,000	0,000	0,000	0,000	0,000	0,000	0,000
44	0	0	0,000	0,000	0,000	0,000	0,000	0,000	0,000	0,000	0,000	0,000	0,000	0,000
48	0	0	0,000	0,000	0,000	0,000	0,000	0,000	0,000	0,000	0,000	0,000	0,000	0,000
Total	0	15	0,000	0,000	3,259	3,259	3,259	0,200	0,000	3,259	0,366	3,459	0,000	0,000

Total pe suprafata inventariata

Pretul la 1 m3


SUMA, lei

Total pe postata

Volumul total pe postata

Au evaluat

0 0 0 0 0 0 3 3 0 0 0 3 0 0 0
 Craci in valoare de
 0 lei



15
 4
 Sef adj

Fisa

evaluării masei lemnoase din parchetele inventariate integral sau parțial

Intreprinderea de stat pentru silvicultura Edinet Ocolul silvic SOROCA Sectia de gospodarie
 Masura de parchet pe anul UA postata nr Suprafata exploatabila a parchetului ha.
 Natura produsului Tratament/Felul taierii Semintis utilizat:suprafata ha.
 inventariere:integrala,partiala,coeficientul de recalculare la inventariere partiala mii buc.

Modul de curatire Specia Salcim
 Modul de regenerare Categoria de inaltime Vb

Categoricia de diametru	Numarul de arbori			Volumul in metri cubi (m3)										Sortimente industriale	
	de lucru	de foc	total	de lucru	din arbori de foc	total	in total	masa lemnoasa	masa lemnoasa din coroana	resturi	total brut	Craci			
8		9	0,000	0,000	0,189	0,189	0,189	0,000	0,000	0,000	0,189	0,036			
12		3	0,000	0,000	0,162	0,162	0,162	0,000	0,000	0,000	0,162	0,033			
16		3	0,000	0,000	0,330	0,330	0,330	0,000	0,000	0,000	0,330	0,060			
20		0	0,000	0,000	0,000	0,000	0,000	0,000	0,000	0,000	0,000	0,000			
24	1	1	0,000	0,000	0,270	0,270	0,270	0,010	0,000	0,000	0,280	0,050			
28	0	0	0,000	0,000	0,000	0,000	0,000	0,000	0,000	0,000	0,000	0,000			
32	0	0	0,000	0,000	0,000	0,000	0,000	0,000	0,000	0,000	0,000	0,000			
36	0	0	0,000	0,000	0,000	0,000	0,000	0,000	0,000	0,000	0,000	0,000			
40	1	1	0,000	0,000	0,820	0,820	0,820	0,070	0,000	0,000	0,890	0,100			
44	0	0	0,000	0,000	0,000	0,000	0,000	0,000	0,000	0,000	0,000	0,000			
48	3	3	0,000	0,000	3,600	3,600	3,600	0,360	0,000	0,000	3,960	0,390			
Total	0	20	0,000	0,000	5,371	5,371	5,371	0,440	0,000	0,000	5,811	0,669	0,000	0,000	
Total pe suprafata inventariata			0	0	5	5	5	0	0	0	6	1			
Prețul la 1 m3					0	0	0	0	0	0	0	Craci	1		
SUMA, lei					0	0	0	0	0	0	0	in valoare de	0		
Total pe postata			10												

Volumul total pe postata 6 m3 Valoarea de 0 lei
 Au evaluat Sef adj data



Fisa

evaluării masei lemnoase din parchetele inventariate integral sau parțial

Intreprinderea de stat pentru silvicultura Edinet Ocolul silvic SOROCA ha.
 Masura de parchet pe anul postata nr. UA
 Natura produsului Tratament/Felul taterii ha.
 Inventariere: integrala, partiala, coeficientul de recalculare la inventariere partiala Semintis utilizat; suprafata mii buc.
 Specia AR + ULM
 Modul de curățire
 Modul de regenerare Categoria de înaltime V

Categorie de diametru	Numarul de arbori			Volumul in metri cubi (m3)					Sortimente industriale						
	de lucru	de foc	total	de lucru	din arbori	de foc	total	in total	lemnasa masa	lemnasa masa	din coroana	resturi	total brut	Craci	
8		3	3	0,000	0,000	0,072	0,072	0,000	0,000	0,000	0,000	0,000	0,072	0,012	<i>0,1</i> <i>1 x 1 x 2 = 0,02</i>
12		1	1	0,000	0,000	0,064	0,064	0,000	0,000	0,000	0,000	0,000	0,064	0,011	<i>1 x 5 x 2 = 0,64</i>
16		8	8	0,000	0,000	1,040	1,040	0,000	0,000	0,000	0,000	0,000	1,040	0,160	<i>2 arbori = 0,66</i>
20		3	3	0,000	0,000	0,660	0,660	0,000	0,000	0,030	0,000	0,000	0,690	0,090	<i>0,11</i>
24		1	1	0,000	0,000	0,350	0,350	0,000	0,000	0,030	0,000	0,000	0,380	0,030	<i>0,11</i>
28		0	0	0,000	0,000	0,000	0,000	0,000	0,000	0,000	0,000	0,000	0,000	0,000	
32		0	0	0,000	0,000	0,000	0,000	0,000	0,000	0,000	0,000	0,000	0,000	0,000	<i>1 x 13 x 4 = 0,06</i>
36		0	0	0,000	0,000	0,000	0,000	0,000	0,000	0,000	0,000	0,000	0,000	0,000	<i>1 x 17 x 4 = 0,10</i>
40		0	0	0,000	0,000	0,000	0,000	0,000	0,000	0,000	0,000	0,000	0,000	0,000	<i>2 x 33 x 4 = 0,80</i>
44		0	0	0,000	0,000	0,000	0,000	0,000	0,000	0,000	0,000	0,000	0,000	0,000	<i>4 arbori = 0,96</i>
48		0	0	0,000	0,000	0,000	0,000	0,000	0,000	0,000	0,000	0,000	0,000	0,000	
52		0	0	0,000	0,000	0,000	0,000	0,000	0,000	0,000	0,000	0,000	0,000	0,000	
56		0	0	0,000	0,000	0,000	0,000	0,000	0,000	0,000	0,000	0,000	0,000	0,000	
60		16	16	0,000	0,000	2,186	2,186	0,000	0,000	0,060	0,000	0,000	2,246	0,303	
Total	0	16	16	0	0	2	2	2	2	0	0	0	2	0	0
Total pe suprafata inventariata															
Prețul la 1 m3															
SUMA, lei															
Total pe postata															

in valoare de 0 lei

data

Cebotari Ion

in valoare de 0 lei

2 x 19 x 6 = 0,42
 1 x 27 x 6 = 0,42
 2 x 31 x 6 = 0,1
 1 x 33 x 6 = 0,86
 1 x 47 x 6 = 1,24
 7 arbori ~ 4,0



Village VASILCAU, District SOROCA, Republic of MOLDOVA

Tel/fax +230 48 236; Tel.48 238

MD-3046

Cod bancar: 226611 Cod fiscal: 1007601001477

Pagină Web:

E-mail: vasilcauprim1@rambler.ru

DECIZIA nr. 30.10

Din 25 mai 2023

„Cu privire la acordul consiliului comunal Vasilcău privind preluarea masei lemnoase transmise de către Consiliul Raional Soroca, de pe porțiunea de drum public local L-103 Volovița-Vasilcău”

În temeiul art.14 alin.(2), lit.b), art 19 alin. 3 din Legea privind administrația publică locală nr.436-XVI din 28 decembrie 2006, în conformitate cu art. 8 alin.(4) din Legea nr.523 din 16.07.1999 cu privire la proprietatea publică a unităților administrativ-teritoriale, art. 9 alin.(2), lit.b) din Legea 121/2007 privind administrarea și detatizarea proprietății publice, în scopul implimentării proiectului investițional transfrontalier: Lucrări de reparație capitale a drumului public local L103 Volovița-Vasilcău, prin proiectul de finanțare cu titlul: „Drumuri bune și accesibile în Comarna, Iași și Vasilcău, Soroca”, luând în considerație avizul pozitiv al comisiei de specialitate, consiliul comunal Vasilcău,

DECIDE:

1. Se acceptă primirea cu titlu gratuit a masei lemnoase, căpătată în urma lucrărilor de reparație capitale a drumului public local L103 Volovița-Vasilcău, de la Consiliul Raional Soroca, în proprietatea Consiliului comunal Vasilcău.
2. Se împuternicește primarul comunei Vasilcău, dl. Golub Fiodor, de a semna documentația aferentă procedurii.

Președintele ședinței

Secretarul consiliului



Solovei Iuliana

Struc Valentina

NOTĂ INFORMATIVĂ

La pr. deciziei nr.30.10 din 25.05.2023 „Cu privire la acordul consiliului comunal Vasilcău privind preluarea masei lemnoase transmise de către Consiliul Raional Soroca, de pe porțiunea de drum public local L-103 Volovița-Vasilcău”

1. Denumirea autorului și după caz, a participanților la elaborarea proiectului

Primarul comunei Golub F, secretarul consiliului V. Struc

2. Condițiile ce au impus elaborarea proiectului de act normativ și finalitățile urmărite

Proiectul de decizie a fost elaborat în conformitate cu art.14 alin.(2), lit.b), art 19 alin. 3 din Legea privind administrația publică locală nr.436-XVI din 28 decembrie 2006, în conformitate cu art. 8 alin.(4) din Legea nr.523 din 16.07.1999 cu privire la proprietatea publică a unităților administrativ-teritoriale, art. 9 alin.(2), lit.b) din Legea 121/2007 privind administrarea și detatizarea proprietății publice, în scopul implimentării proiectului investițional transfrontalier: Lucrări de reparație capital a drumului public local L103 Volovița-Vasilcău, prin proiectul de finanțare cu titlul:„ Drumuri bune și accesibile în Comarna,Iași și Vasilcău, Soroca”

3. Descrierea gradului de compatibilitate pentru proiectele care au scop armonizarea legislației naționale cu legislația Uniunii Europene

Proiectul de decizie dat nu contravine legislației Uniunii Europene.

4. Principalele prevederi ale proiectului și evidențierea elementelor noi

Se acceptă primirea cu titlu gratuit a masei lemnoase, căpătată în urma lucrărilor de reparație capitale a drumului public local L103 Volovița-Vasilcău, de la Consiliul Raional Soroca, în proprietatea Consiliului comunal Vasilcău.

5. Fundamentarea economico-financiară

Implimentare prezentului proiect de decizie nu necesită cheltuieli suplimentare .


6. Modul de încorporare a actului în cadrul normativ în vigoare

Proiectul de decizie se încorporează în sistemul actelor normative.

7. Avizarea și consultarea publică a proiectului

În scopul respectării prevederilor art. 7 lit a) a Legii privind transparența în procesul decizional nr. 239 din 13.11.2008 și a Legii cu privire la actele normative nr. 100 din 22.12.2017, anunțul cu explicațiile necesare a fost plasat pe panoul informativ al primăriei. Proiectul de decizie este prezentat comisiei consultative de specialitate pentru avizare și se propune consiliului comunal Vasilcău pentru examinare și adoptare la ședința consiliului.

Executor



V.Struc



DECIZIA nr. 4 .4


Din 22 mai 2023

Cu privire la acceptarea primirii unor bunuri

În temeiul art.14 alin.2 (lit.b) al Legii privind administrația publică locală nr.436-XVI din 28.12.2006 , art. 8 alin.4 al Legii nr.523/199 privind proprietățile publice a unităților administrativ -teritoriale , art.9 alin.2 (lit.b)din Legea nr.121/2007 privind administrarea și deetatizarea proprietății publice , în baza demersului președintelui raionului Soroca nr.102/1-18/430 din 05.05.2023 , consiliul comunal Volovița

DECIDE :

- 1.Se acceptă primirea cu titlu gratuit a masei lemnoase în volum total de 25,5 m³ de la consiliul raional Soroca în proprietatea consiliului comunal Volovița
2. Se acceptă defrișarea și ridicarea masei lemnoase în volum total de 25,5 m³ din zona drumului public local L 103 Volovița -Vasilcău , după execuția lucrărilor de defrișare a arborilor și obținerea Autorizației fitosanitare.
- 3.Se împuternicește primarul comunei comunei Volovița pentru semnarea documentației aferente procedurii de primire -predare



Președintele ședinței

Panici Stanislav

Contrasemnează :

Secretarul consiliului

Nitrean Angela